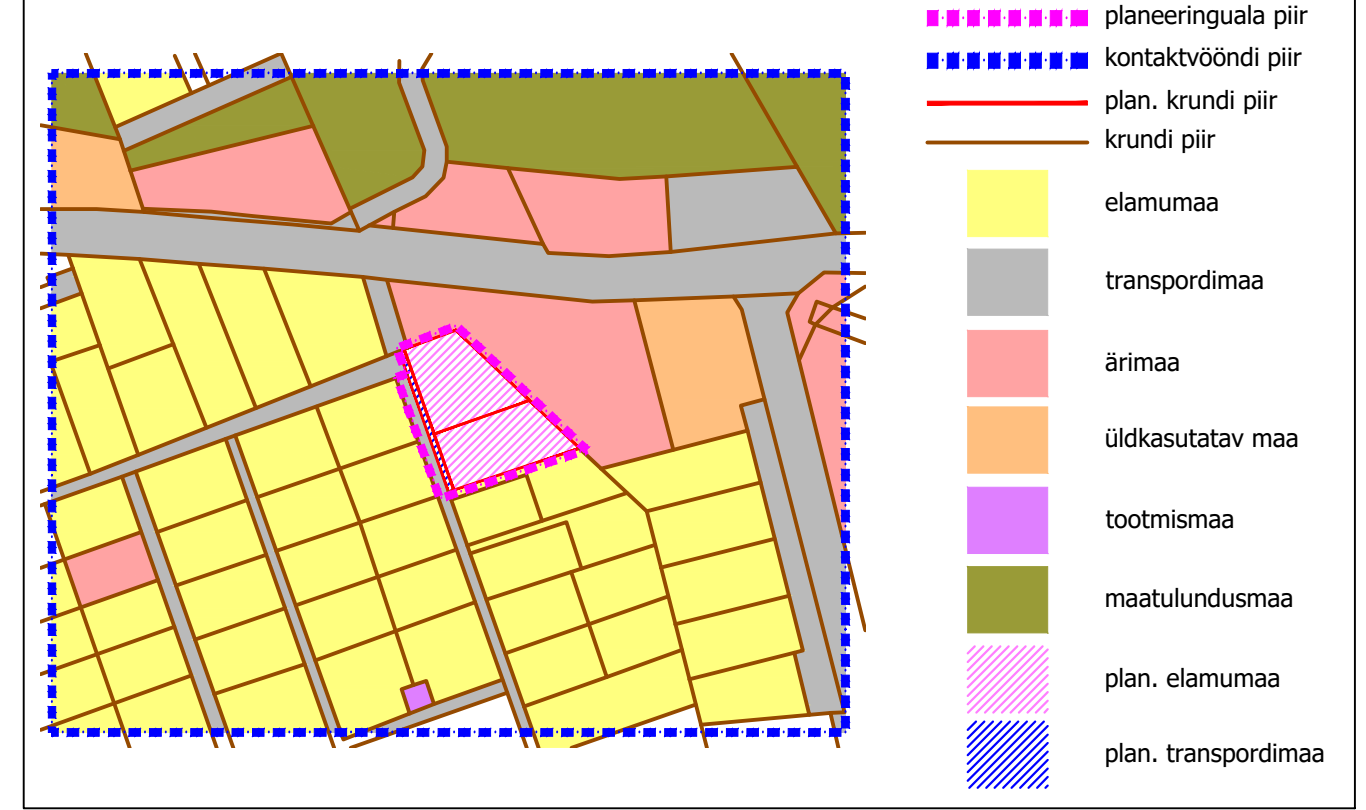










MAAKASUTUSE SKEEM



LEGEND

-  planeeringuala piir
-  kontaktvööndi piir
-  plan. krundi piir
-  krundi piir
-  kehtestatud detailplaneering
-  algatatud detailplaneering
-  plan. hoonestusala ja suurim lubatud korruselisus
-  varemplaneeritud detailplaneeringuga kavandatud hoonestusala ja suurim lubatud korruselisus

Kehtestatud detailplaneeringud:

- 1) Iru küla Matsu 2 maatüki detailplaneering. Kehtestatud Jõelähtme Vallavolikogu 26.03.2002 otsusega nr 18;
- 2) Iru küla Metsa tee 3 krundi detailplaneering. Kehtestatud Jõelähtme Vallavolikogu 26.10.2004 otsusega nr 135;
- 3) Iru küla Metsa tee 7 ja Metsa tee 9 detailplaneering. Kehtestatud Jõelähtme Vallavolikogu 29.01.2002 otsusega nr 3;

Algatatud detailplaneeringud:

- 4) Iru küla Saha-Loo tee 46 ja 48 maaüksuse detailplaneering. Algatatud Jõelähtme Vallavolikogu 16.01.2020 otsusega nr 367.

Märkus: plaani koostamisel on aluseks Maa-ameti kaardi väljavõte.

OÜ Hendrikson & Ko Maakri tn 29 Tallinn 10145	Projekti juht Evely Ehrpas Koordinaator Jaanus Aavik Kuupäev 14.04.2020	Töö koostamisest huvitatud isik Ljubov Morekvas	Asukoht Jõelähtme vald
tel 617 7690 hendrikson@hendrikson.ee		Töö nimetus Kallavere küla Ülgase tee 38 maaüksuse ja lähiala detailplaneering	
		Joonis Kontaktvöönd	